

MINISTARSTVO POLJOPRIVREDE

1542

Na temelju članka 7. stavka 1. točke 5. Zakona o biljnom zdravstvu (»Narodne novine«, br. 127/19 i 83/22), ministrica poljoprivrede donosi

ODLUKU

O ODREĐIVANJU DEMARKIRANIH PODRUČJA U KOJIMA SE PROVODE MJERE ZA OBUZDAVANJE ŠIRENJA NARANČINA TRNOVITOGA ŠTITASTOG MOLJCA – *Aleurocanthus spiniferus* (QUAINTANCE)

I.

Određuju se demarkirana područja u kojima je obvezno provođenje mjera navedenih u članku 4. Provedbene uredbe Komisije (EU) 2022/1927 od 11. listopada 2022. o utvrđivanju mjera za obuzdavanje širenja štetnog organizma *Aleurocanthus spiniferus* (Quaintance) na određenim demarkiranim područjima (u daljnjem tekstu: Uredba (EU) br. 2022/1927).

II.

Temeljem članka 3. Uredbe (EU) br. 2022/1927 određuju se demarkirana područja iz točke I. ove Odluke, a obuhvaćaju zaraženo područje koje obuhvaća katastarsku općinu u kojoj je utvrđena prisutnost karantenskog štetnog organizma Unije narančina trnovitoga štitastoga moljca – *Aleurocanthus spiniferus* (Quaintance) te sigurnosno područje širine najmanje 2 km računajući od granice zaraženog područja, koje obuhvaća više susjednih katastarskih općina koje okružuju zaraženo područje.

III.

Popis općina i katastarskih općina koje čine zaraženo područje te popis općina i katastarskih općina koje čine sigurnosno područje u demarkiranim područjima iz točke I. ove Odluke nalazi se u Prilogu 1. koji je tiskan uz ovu Odluku i njezin je sastavni dio.

IV.

Karte demarkiranih područja iz točke I. ove Odluke nalaze se u Prilogu 2. koji je tiskan uz ovu Odluku i njezin je sastavni dio.

V.

Danom stupanja na snagu ove Odluke prestaje važiti Odluka o određivanju demarkiranih područja u kojima se provode mjere za obuzdavanja širenja narančina trnovitoga štitastog moljca – *Aleurocanthus spiniferus* (Quaintance) (»Narodne novine«, br. 36/23).

VI.

Ova Odluka stupa na snagu osmoga dana od dana objave u »Narodnim novinama«.

Klasa: 320-20/22-01/14

Urbroj: 525-06/236-23-3

Zagreb, 4. rujna 2023.

PRILOG 1.

POPIS OPĆINA I KATASTARSKIH OPĆINA KOJE ČINE DEMARKIRANA PODRUČJA ZA KARANTENSKI
ŠTETNI ORGANIZAM UNIJE, NARANČIN TRNOVITI ŠTITASTI MOLJAC – *Aleurocanthus spiniferus*
(Quaintance)

Tablica 1: Popis općina i katastarskih općina koje čine zaraženo područje u demarkiranim područjima za karantenski
štetni organizam Unije *Aleurocanthus spiniferus* (Quaintance)

Županija	Općina	Katastarska općina
Dubrovačko-neretvanska	Konavle	Vitaljina
		Gruda
		Đurinići
		Palje Brdo
		Ljuta
		Lovorno
		Zastolje
	Dubrovačko Primorje	Slano
	Grad Dubrovnik	Zaton
	Opuzen	Opuzen I.
		Opuzen II.
	Ploče	Komin
Splitsko-dalmatinska	Jelsa	Jelsa
		Vrisnik
		Pitve
		Svirče
		Vrboska
	Milna	Milna
	Sutivan	Sutivan
	Bobovišća	Bobovišća
	Supetar	Mirca
		Supetar
	Sućuraj	Bogomolje
	Starigrad	Stari Grad
	Postira	Dol
	Hvar	Hvar
	Podgora	Podgora
	Tučepi	Tučepi
	Baška Voda	Baška Voda
	Brela	Brela
	Makarska	Makarska
Šibensko-kninska	Rogoznica	Rogoznica
Primorsko-goranska	Punat	Punat

Tablica 2: Popis općina i katastarskih općina koje čine sigurnosno područje u demarkiranim područjima za karantenski
štetni organizam Unije *Aleurocanthus spiniferus* (Quaintance)

Županija	Općina	Katastarska općina
Dubrovačko-neretvanska	Konavle	Pločice
		Poljice
		Vodovađa
		Dubravka
		Dunave
		Popovići

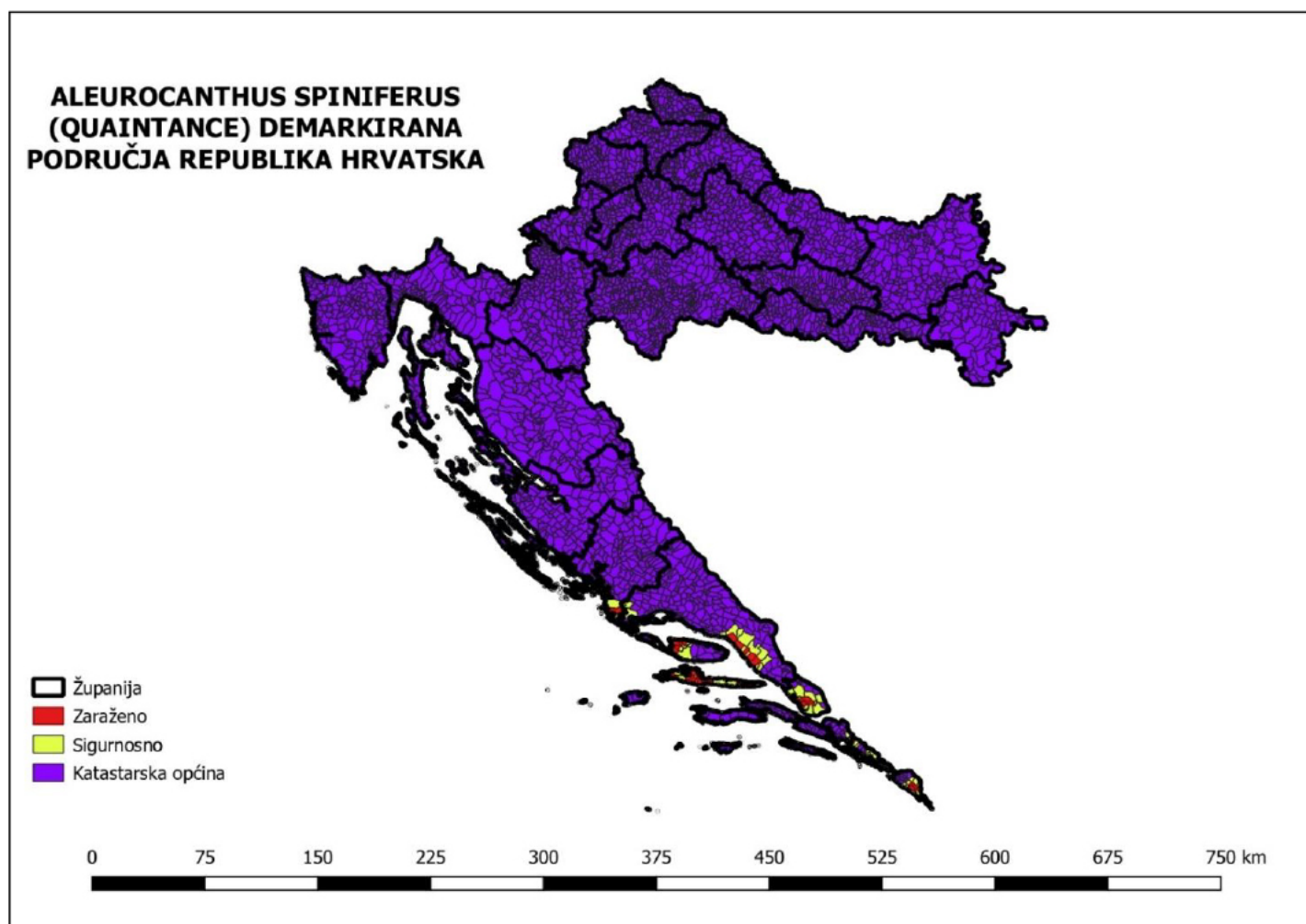
		Komaji
		Pridvorje
		Radovčići
		Kuna Konavoska
	Grad Dubrovnik	Grad Dubrovnik
		Obuljeno
		Sustjepan
		Petrovo Selo
		Osojnik
		Orašac
		Gromača
		Ljubač
	Dubrovačko Primorje	Majkovi Donji
		Majkovi Gornji
		Banići
		Trnova
		Mravinjica
	Ploče	Baćina
		Plina
		Ploče
		Rogotin
	Kula Norinska	Desne
		Metković
		Krvavac II.
	Zažablje	Vidonje
	Opuzen	Opuzen
	Slivno	Slivno
		Komarna-Duboka
		Klek
		Pižinovac-Lovorje
		Vlaka-Tuštovac
		Mihalj-Otok-Lučina
		Blace-Trn
Splitsko-dalmatinska	Marina	Marina
		Blizna
		Mitlo Vinovac
		Račice
		Sevid
	Šolta	Gornje Selo
	Nerežišća	Dračevica
		Donji Humac
		Nerežišća
	Supetar	Splitska
		Škrip
	Hvar	Brusje
		Grablje
	Vrbanj	Vrbanj
	Jelsa	Zastražišće
		Gdinj
	Sućuraj	Sućuraj
	Omiš	Rogoznica
		Slime
	Šestanovac	Žeževica
		Grabovac
	Zagvozd	Zagvozd
		Župa
	Makarska	Veliko Brdo
		Kotišina
	Vrgorac	Rašćane
		Kozica

	Podgora	Igrane
		Drašnice
	Primošten	Primošten
Šibensko-kninska	Marina	Račice
		Sevid
	Punat	Stara Baška
Primorsko-goranska	Baška	Batomalj
		Draga Bašćanska
	Vrbnik	Vrbnik
	Krk	Kornić
		Krk

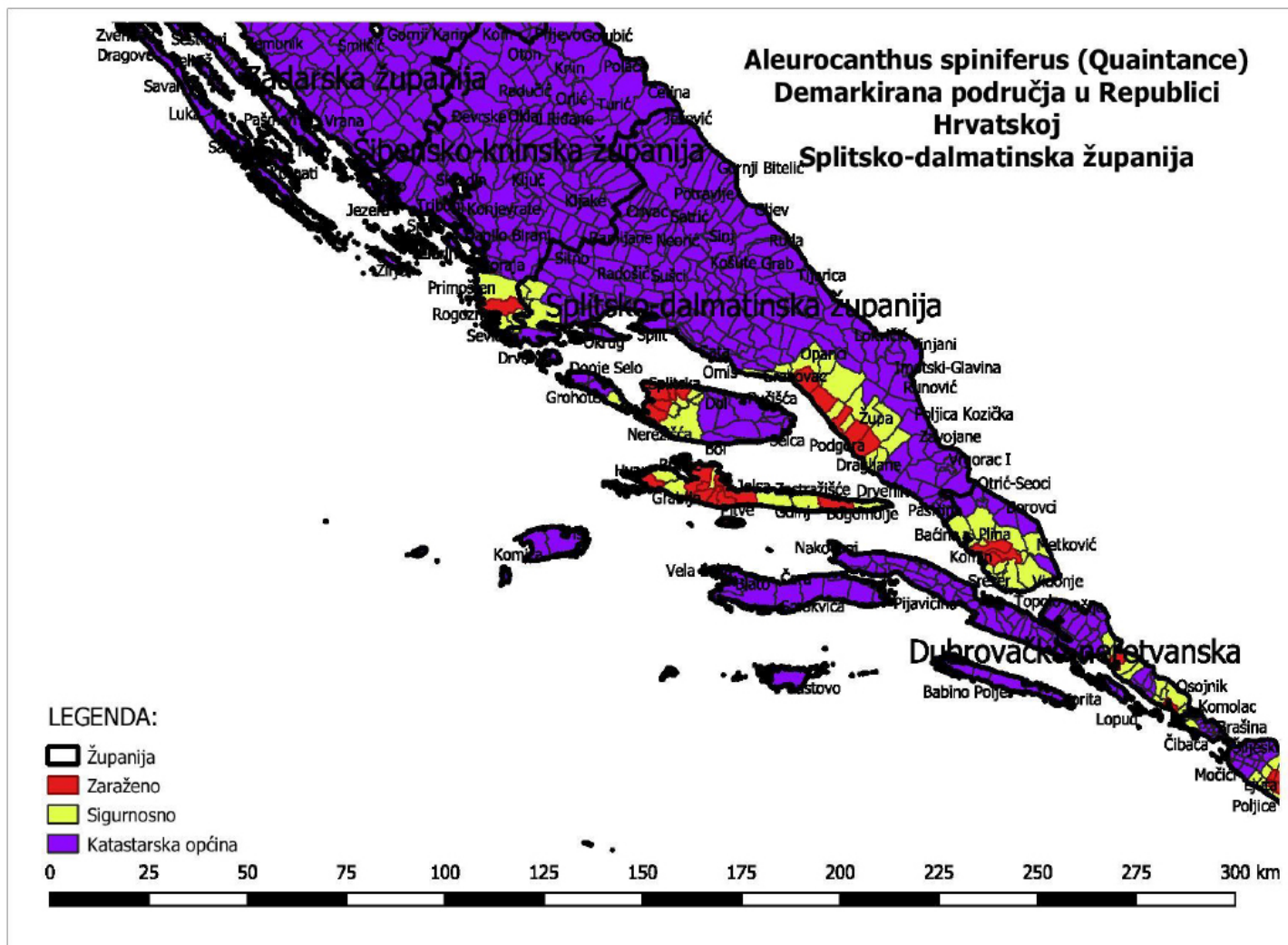
PRILOG 2.

KARTE DEMARKIRANIH PODRUČJA

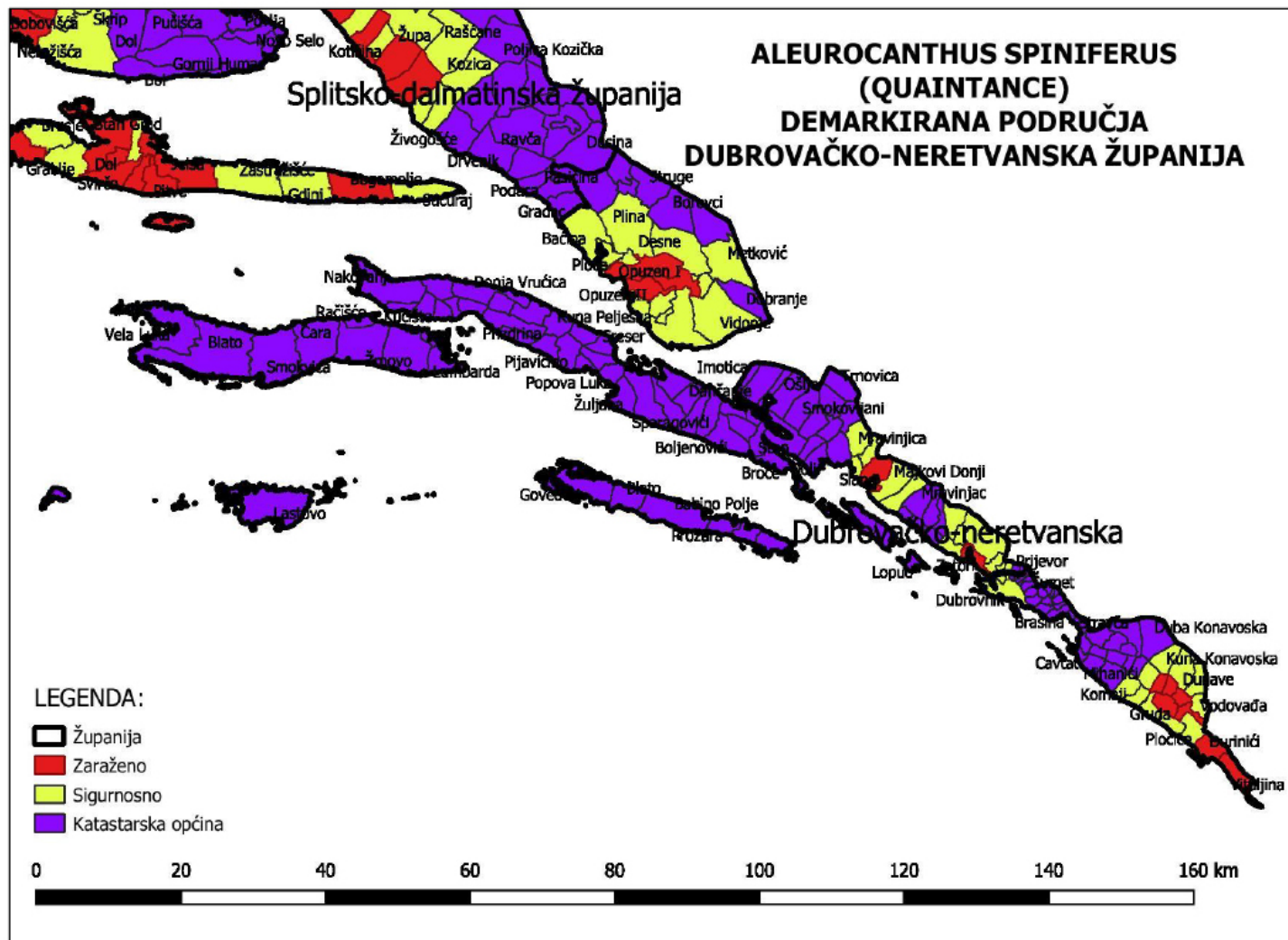
Karta 1: Demarkirana područja u Republici Hrvatskoj



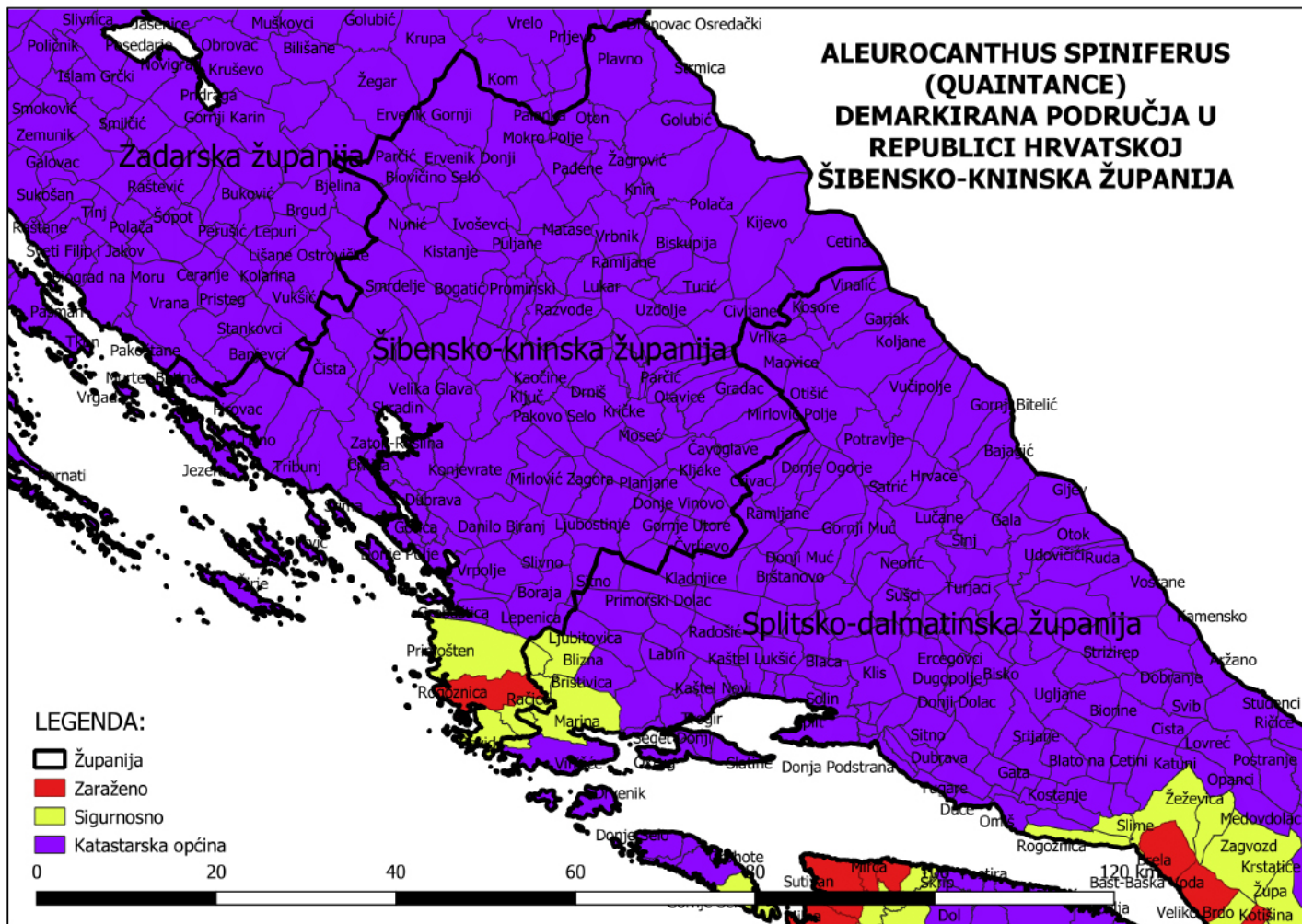
Karta 2: Demarkirana područja u Splitsko-dalmatinskoj županiji



Karta 3: Demarkirana područja u Dubrovačko-neretvanskoj županiji



Karta 4: Demarkirana područja u Šibensko-kninskoj županiji



Karta 5: Demarkirana područja u Primorsko-goranskoj županiji

**ALEUROCANTHUS SPINIFERUS
(QUAINTANCE)
DEMARKIRANA PODRUČJA U
REPUBLICI HRVATSKOJ
PRIMORSKO-GORANSKA ŽUPANIJA**

